

Regionalplan Südlicher Oberrhein

Teilfortschreibung

Kapitel 4.3 Abfallwirtschaft
sowie Kapitel 3.1.1 Regionale Grünzüge und
3.1.2 Grünzäsuren








Legende Raumnutzungskarte

Satzungs-Entwurf
gemäß § 12 Abs. 10 LplG
(Stand November 2018)



















**Regionalverband
Südlicher Oberrhein**

Regionale Siedlungsstruktur

| | |
|---|--|
|  | Siedlungsbereich Wohnen (PS 2.4.1.2) |
| ohne Symbol | Gemeinde mit Eigenentwicklung Wohnen (PS 2.4.1.1) |
|  | Siedlungsbereich Gewerbe (PS 2.4.2.2) |
| ohne Symbol | Gemeinde mit Eigenentwicklung Gewerbe (PS 2.4.2.1) |
|  | Vorranggebiet für Freizeit und Tourismus (PS 2.4.3) |
|  | Vorranggebiet für zentrenrelevante Einzelhandelsgroßprojekte (PS 2.4.4.6) |
|  | Vorbehaltsgebiet für nicht-zentrenrelevante Einzelhandelsgroßprojekte (Ergänzungsstandorte) (PS 2.4.4.7) |
|  | Siedlungsfläche Bestand - Wohn- und Mischgebiet (nachrichtliche Darstellung aus ATKIS, Auswahl) (N) |
|  | Siedlungsfläche Bestand - Industrie und Gewerbe (nachrichtliche Darstellung aus ATKIS, Auswahl) (N) |

Regionale Freiraumstruktur

| | |
|---|--|
|  | Regionaler Grünzug (Vorranggebiet) (PS 3.1.1) |
|  | Grünzäsur (Vorranggebiet) (PS 3.1.2) |
|  | Vorranggebiet für Naturschutz und Landschaftspflege (PS 3.2) (im Regionsteil Schwarzwald i. d. F. Satzungsbeschluss vom 25.01.2018) |
|  | Vorranggebiet zur Sicherung von Wasservorkommen gegliedert in Zone A, B, C (PS 3.3) |
|  | Vorranggebiet für den vorbeugenden Hochwasserschutz mit HQ ₁₀₀ -Ausnahmevorbehalt (PS 3.4) |
|  | Vorranggebiet für den vorbeugenden Hochwasserschutz ohne HQ ₁₀₀ -Ausnahmevorbehalt (PS 3.4) |
|  | Vorranggebiet für den Abbau oberflächennaher Rohstoffe (PS 3.5.2) |
|  | Vorranggebiet zur Sicherung von Rohstoffen (PS 3.5.3) |
|  | Nationalpark Schwarzwald (nachrichtliche Darstellung aus RIPS) (N) |
|  | Naturschutzgebiet, Bannwald, Schonwald (nachrichtliche, generalisierte Darstellung aus RIPS) (N) |
|  | Natura-2000-Gebiet (FFH- bzw. Europäisches Vogelschutzgebiet) (nachrichtliche, generalisierte Darstellung aus RIPS) (N) |
|  | Kernflächen, Trittsteine und Verbundkorridore des Biotopverbunds (nachrichtliche Darstellung aus Generalwildwegeplan Baden-Württemberg und aus Regionaler Biotopverbundkonzeption Südlicher Oberrhein ¹) (N) |
|  | Landwirtschaftliche Vorrangflur Stufe 1 (nachrichtliche Darstellung aus Digitaler Flurbilanz Baden-Württemberg) (N) |
|  | Wald (nachrichtliche Darstellung aus ATKIS) (N) |
|  | Fachrechtlich geschütztes Überschwemmungsgebiet (generalisierte, nachrichtliche Darstellung aus RIPS, Auswahl) (N) ² |
|  | Gewässer (nachrichtliche Darstellung aus ATKIS, Auswahl) (N) |

Regionale Infrastruktur



Vorranggebiet für den Kombinierten Verkehr (PS 4.1.5)



Vorranggebiet für Standorte regionalbedeutsamer Windkraftanlagen (PS 4.2.1)
(i. d. F. Satzungsbeschluss vom 25.01.2018)



Vorranggebiet zur Deponierung von mineralischem Abfall (PS 4.3.1)



Straße für den großräumigen Verkehr (N)



Straße für den überregionalen Verkehr (N)



Straße für den regionalen Verkehr (N)



Straße für den regionalen Verkehr, Planung (N)



Eisenbahn Hauptstrecke (N)



Eisenbahn Nebenstrecke (N)



Eisenbahn Hauptstrecke, Planung, Trasse mit unbestimmtem Verlauf (N)



Stadtbahn (N)



Stadtbahn, Planung (N)



Bahnhof, Haltepunkt (N)



Autofähre (N)



Hafen (N)



Sonderflughafen (N)



Flugplatz (N)



Bestehende Inertabfall-Deponie der Deponieklasse 0 (inkl. DK „-0.5“) (N)

Verwaltungsgrenzen



Regionsgrenze



Gemeindegrenze

¹ Siehe Raumanalyse Landschaftsrahmenplan Südlicher Oberrhein

² Umfasst per Rechtsverordnung festgesetzte, auf ein HQ_{100} ausgerichtete Überschwemmungsgebiete, Gebiete zwischen oberirdischen Gewässern und Dämmen sowie Gebiete, die auf Grundlage einer Planfeststellung für die Hochwasserrückhaltung beansprucht werden (vgl. § 65 WG)

PS Plansatz (siehe Textteil)

N Nachrichtliche Übernahme

ATKIS Amtliches Topographisch-Kartografisches Informationssystem des Landesamts für Geoinformation und Landentwicklung Baden-Württemberg

RIPS Räumliches Informations- und Planungssystem der Landesanstalt für Umwelt, Messungen und Naturschutz Baden-Württemberg